COMPTE RENDU DE L'ENTRETIEN DE LA COMMUNE DE VANDIÈRES

13DHF024

Objet de la réunion :

ENTRETIEN DE LA COMMUNE DE VANDIÈRES

SAFEGE - Parc de l'Ile – 15/27, rue du Port - 92022 Nanterre Cedex – France • Tél. 01 46 14 71 00 • Fax 01 47 24 77 88 • WWW.SAFEGE.FR

MAÎTRE D'OUVRAGE : DDT 51

INTITULÉ DE L'AFFAIRE : Plan de Prévention des Risques d'Inondation sur la Marne sur les communes riveraines de la Marne de Tours-sur-Marne à Courthiézy

NOM DU RÉDACTEUR : E. HENRY

LIEU DE L'ENTRETIEN : LOCAUX DE LA MAIRIE DE VANDIÈRES

DATE DE L'ENTRETIEN : 20/03/2014

DATE D'ETABLISSEMENT DU COMPTE-RENDU : 27/03/2014

PARTICIPANTS

Nom	Société / organisme /	Fonction	Téléphone	E-mail
Jean-François Desrousseaux De Vandières	Ville de Vandières	Maire		
Elsa Henry	SAFEGE	Ingénieur de projet	01.46.14.71.02	elsa.henry@safege.fr

COMPTE-RENDU

ENTRETIEN AVEC LA COMMUNE DE VANDIÈRES

- ✓ **Une discussion en mairie des zones et enjeux soumis à l'aléa inondation par débordements et remontée de nappe de la Marne,**
- ✓ **une visite de ces zones avec M. DESROUSSEAUX DE VANDIERES.**

L'entretien a permis de discuter des réponses apportées au questionnaire et d'ajouter les remarques concernant les points suivants :

1. **CRUES HISTORIQUES**
2. **ZONES INONDÉES**
3. **OUVRAGES HYDRAULIQUES**
4. **DOCUMENTS D'URBANISME ET AUTRES DONNÉES DISPONIBLES**

1. CRUES HISTORIQUES

- De mémoire, la dernière crue historique connue est celle de 1983 qui avait généré des inondations quasiment équivalentes à l'enveloppe des Plus Hautes Eaux Connues représentée sur la cartographie.
- Une autre crue dans les années 1980-1990 aurait également généré des inondations quasiment équivalentes.

2. ZONES INONDÉES

- Des inondations sont fréquentes (environ 1 fois tous les 3-4 ans) au niveau de la « Fosse Liébart » qui constitue un point bas. Ces inondations sont dues aux débordements et remontées de la nappe de la Marne. L'évacuation de ces eaux d'inondation peut s'avérer difficile, les inondations pouvant rester jusqu'à 1 mois parfois.
- Les terrains agricoles situés dans la plaine ont déjà été inondés par le passé mais jamais sur une période importante.
- Depuis 10 ans environ, les seules inondations rencontrées sont celles de la « Fosse Liébart ».
- La route CD1 longeant le coteau et le lieu-dit « Le Goulot » étant surélevée n'a jamais été coupée.
- La route menant à l'écluse avait été inondée et coupée durant la crue de 1983.

- Le canal de l'écluse n'a jamais connu de problème de débordement. Lors de fortes crues de la Marne, les habitations situées sur l'écluse se retrouvent isolées sur une île artificielle.





SAFEGE - Parc de l'Ile – 15/27, rue du Port - 92022 Nanterre Cedex – France • Tél. 01 46 14 71 00 • Fax 01 47 24 77 88 • WWW.SAFEGE.FR



3. OUVRAGES HYDRAULIQUES

- Le lac du Der a un impact sur les crues puisqu'il permet de stocker des volumes importants. Des inondations dans la plaine apparaissent toujours lors de petites crues plus fréquentes (ou lors de vidange du lac du Der).
- Le lac du Der a permis, de façon générale, à subir moins d'inondations. Avant sa création, chaque hiver, la Marne sortait de son lit engendrant des inondations plus ou moins importantes selon la crue rencontrée.

4. DOCUMENTS D'URBANISME ET AUTRES DONNÉES DISPONIBLES

- La commune de Vandières possède un PLU en version papier réalisé en 2004. Un PCS est en cours d'élaboration.
- Dans le PLU les secteurs en zone inondable sont identifiés et présentent une réglementation plus contraignante concernant les nouvelles constructions ; Zone Ni pour une zone inondable non constructible.

SAFEGE - Parc de l'Ile – 15/27, rue du Port - 92022 Nanterre Cedex – France • Tél. 01 46 14 71 00 • Fax 01 47 24 77 88 • WWW.SAFEGE.FR

CARTE DE SYNTHÈSE - Enjeux

ENTRETIEN AVEC LA COMMUNE DE VANDIÈRES

Cette carte est extraite de la carte d'aléas transmise à la commune avec le questionnaire.

Lorsqu'elles sont connues, les limites estimées de la crue de 1955 son représentées en bleu et celles de 1910 en rouge. Les Plus Hautes Eaux Connues (PHEC) correspondent aux zones en bleu clair.

Les zones indiquées **en orange** correspondent aux sites à enjeux identifiés lors de l'entretien et/ou par les réponses aux questionnaires comme ayant déjà connu des inondations par débordements ou remontée de nappe lors de crues passées.

Les flèches **bleues** correspondent à la propagation des eaux de débordement de la Marne dans la plaine.



SAFEGE - Parc de l'Ile – 15/27, rue du Port - 92022 Nanterre Cedex – France • Tél. 01 46 14 71 00 • Fax 01 47 24 77 88 • WWW.SAFEGE.FR

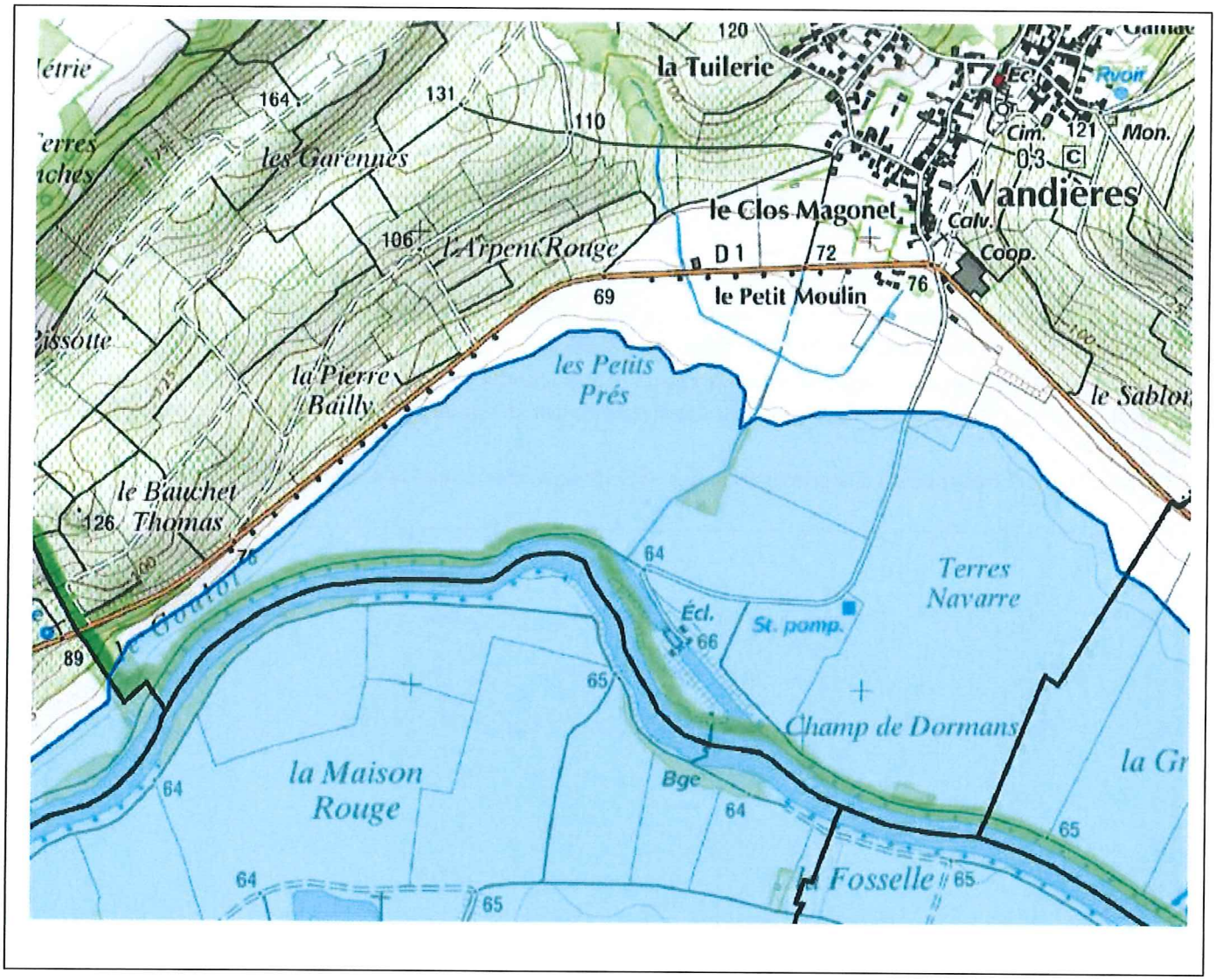

SAFEGE - Parc de l'Ile – 15/27, rue du Port - 92022 Nanterre Cedex – France • Tél. 01 46 14 71 00 • Fax 01 47 24 77 88 • WWW.SAFEGE.FR